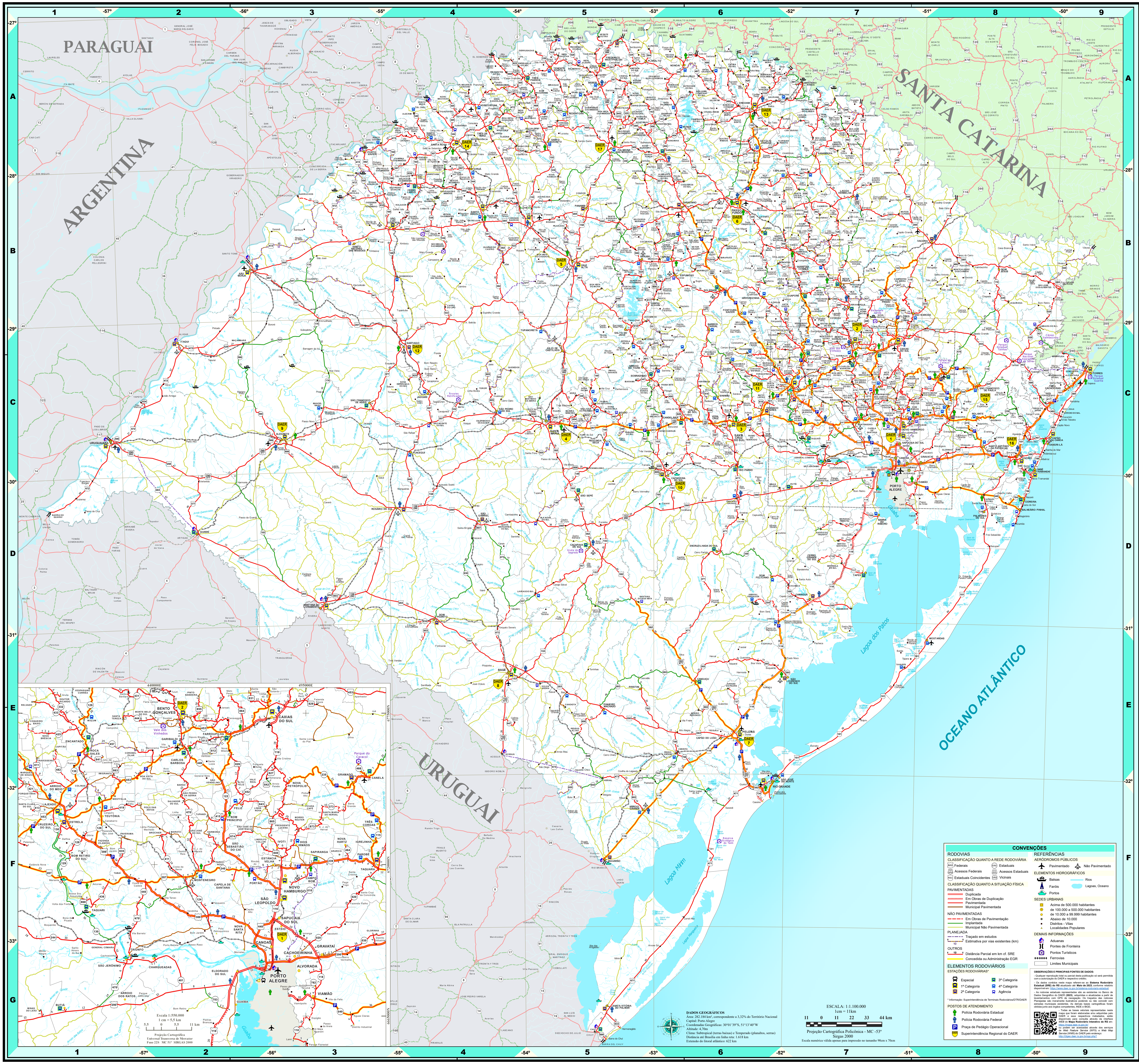

CONVENÇÕES

RODOVIAS

CLASSIFICAÇÃO QUANTO A REDE RODOVIÁRIA

- BRS Federais
- ERS Estaduais
- Acessos Federais
- Acessos Estaduais
- RSC Estaduais Coincidentes
- VRS Vicinais

CLASSIFICAÇÃO QUANTO A SITUAÇÃO FÍSICA

PAVIMENTADAS

- Duplicada
- Em Obras de Duplicação
- Pavimentada
- Municipal Pavimentada

NÃO PAVIMENTADAS

- Em Obras de Pavimentação
- Implantada
- Municipal Não Pavimentada

PLANEJADA

- Traçado em estudos
- 10 Estimativa por vias existentes (km)

OUTROS

- 10 Distância Parcial em km cf. SRE
- Concedida ou Administração EGR

REFERÊNCIAS

AERÓDROMOS PÚBLICOS

- Pavimentado
- Não Pavimentado

ELEMENTOS HIDROGRÁFICOS

- Balsas
- Rios
- Faróis
- Lagoas, Oceano
- Portos

SEDES URBANAS

- Acima de 500.000 habitantes
- de 100.000 a 500.000 habitantes
- de 10.000 a 99.999 habitantes
- Abaixo de 10.000
- Distritos - Vilas
- Localidades Populares

DEMAIS INFORMAÇÕES

- Aduanas
- Pontes de Fronteira
- Pontos Turísticos
- Ferrovias
- Limites Municipais

ELEMENTOS RODOVIÁRIOS

ESTAÇÕES RODOVIÁRIAS*

- Especial
- 1ª Categoria
- 2ª Categoria
- 3ª Categoria
- 4ª Categoria
- Agência

* Informação: Superintendência de Terminais Rodoviários/DTR/DAER

POSTOS DE ATENDIMENTO

- Polícia Rodoviária Estadual
- Polícia Rodoviária Federal
- Praça de Pedágio Operacional
- Superintendência Regional do DAER

OBSERVAÇÕES E PRINCIPAIS FONTES DE DADOS:

- Qualquer reprodução total ou parcial desta publicação só será permitida com a autorização do DAER e respectivo crédito;
- Os dados contidos neste mapa referem-se ao **Sistema Rodoviário Estadual (SRE) do RS** atualizado até **Maio de 2023**, conforme relatório disponível em: https://www.daer.rs.gov.br/sistema-rodoviario-estadual;
- As rodovias estaduais representadas são as existentes no Banco de Dados Geográfico do DAER (**2023**), adquiridas e atualizadas a partir de levantamentos com GPS de navegação. Os traçados das rodovias Planejadas são meramente ilustrativos podendo ou não coincidir com traçados existentes. As demais bases cartográficas foram obtidas junto aos órgãos competentes, INDE e IBGE;
- Todas as bases vetoriais representadas neste mapa que foram elaboradas e/ou adquiridas pelo DAER e seus respectivos metadados, estão disponíveis para consulta através da interface *WEB* do **Mapa Rodoviário Interativo do RS** em: https://mapa.daer.rs.gov.br/ ou podem ser acessadas através dos serviços de *Web Feature Service* (WFS) e *Web Map Service* (WMS) do DAER pelo endereço: http://i3geo.daer.rs.gov.br/ogc.php?

DADOS GEOGRÁFICOS

Área: 282.184 km², correspondente a 3,32% do Território Nacional
Capital: Porto Alegre
Coordenadas Geográficas: 30°01'39"S, 51°13'40"W
Altitude: 4,70m
Clima: Subtropical (terras baixas) e Temperado (planaltos, serras)
Distância até Brasília em linha reta: 1.618 km
Extensão do litoral atlântico: 622 km

ESCALA: 1:1.100.000
1cm = 11km
11 0 11 22 33 44 km
Projeção Cartográfica Policônica - MC -53°
Sirgas 2000
Escala numérica válida apenas para impressão no tamanho 90cm x 70cm

REPÚBLICA FEDERATIVA DO BRASIL
GOVERNO DO ESTADO DO RIO GRANDE DO SUL
SECRETARIA DE LOGÍSTICA E TRANSPORTES

MAPA RODOVIÁRIO
DO ESTADO DO RIO GRANDE DO SUL

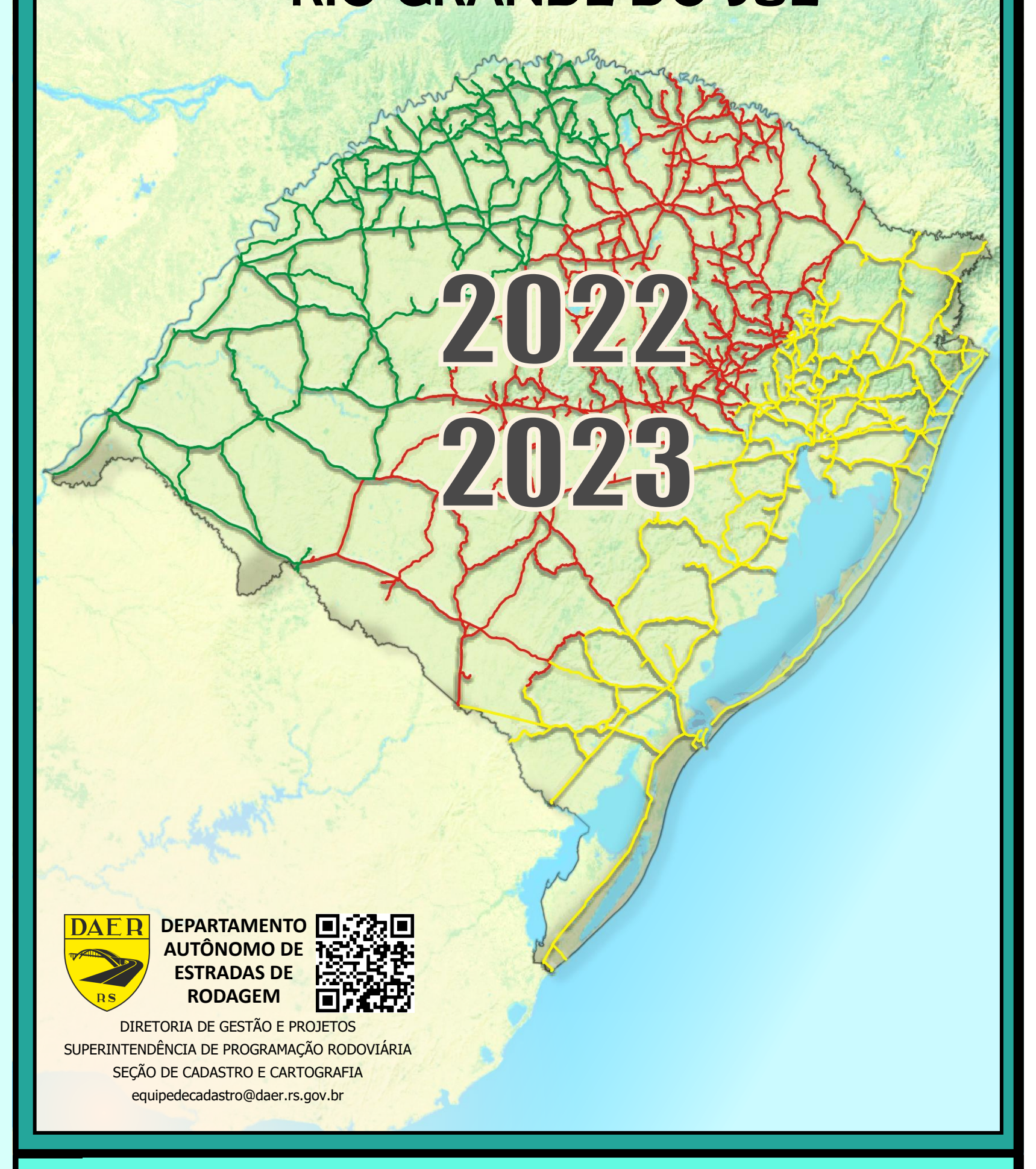

DEPARTAMENTO AUTÔNOMO DE ESTRADAS DE RODAGEM
DIRETORIA DE GESTÃO E PROJETOS
SUPERINTENDÊNCIA DE PROGRAMAÇÃO RODOVIÁRIA
SEÇÃO DE CADASTRO E CARTOGRAFIA
equipedecadastro@daer.rs.gov.br

LOCALIZAÇÃO DAS SEDES DOS MUNICÍPIOS E DISTÂNCIAS RODOVIÁRIAS ATÉ PORTO ALEGRE (km):

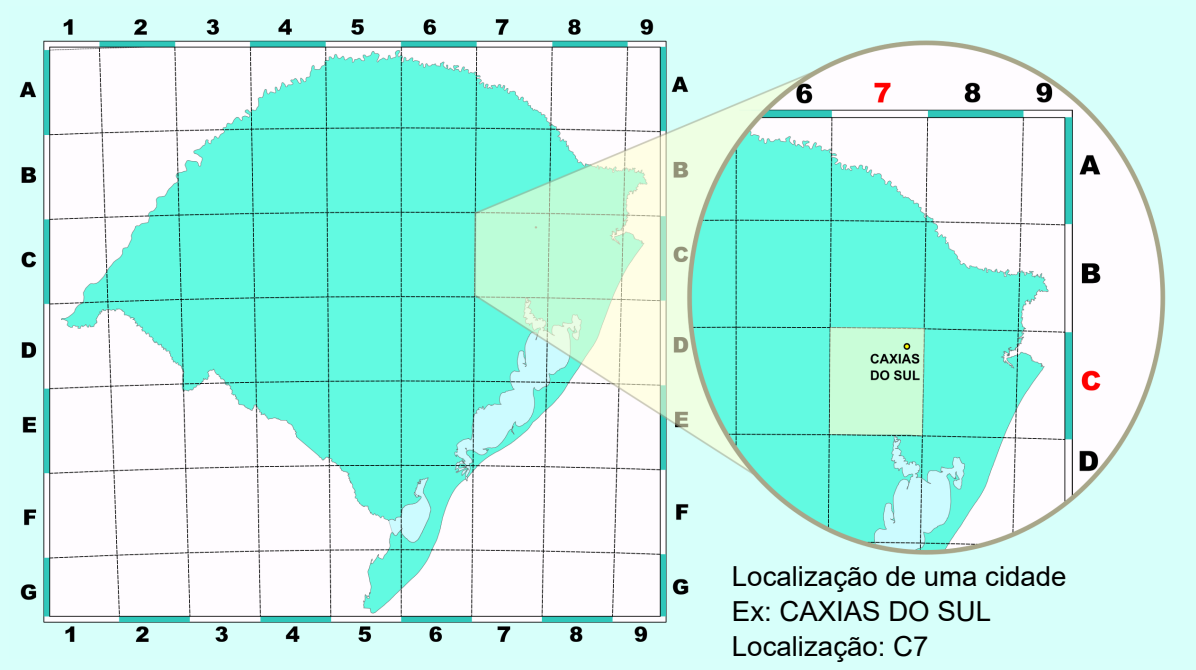

Localização de uma cidade
Ex: CAXIAS DO SUL
Localização: C7
Distância(km): 120

A		
ACEGUÁ	E4	427
ÁGUA SANTA	B6	308
AGUDO	C5	238
AJURICABA	B5	419
ALECRIM	A4	530
ALEGRETE	C3	486
ALEGRIA	A4	481
ALM. TAMANDARÉ DO SUL	B6	305
ALPESTRE	A5	427
ALTO ALEGRE	B6	271
ALTO FELIZ	C7	88
ALVORADA	C7	27
AMARAL FERRADOR	D6	189
AMETISTA DO SUL	A5	432
ANDRÉ DA ROCHA	B7	197
ANTA GORDA	B6	176
ANTÔNIO PRADO	B7	174
ARAMBARÉ	D7	153
ARARICÁ	C8	62
ARATIBA	A6	404
ARROIO DO MEIO	C7	116
ARROIO DO PADRE	E6	260
ARROIO DO SAL	C9	160
ARROIO DOS RATOS	D7	55
ARROIO DO TIGRE	C5	239
ARROIO GRANDE	F5	336
ARVOREZINHA	B6	199
AUGUSTO PESTANA	B5	399
ÁUREA	A6	400

B		
BAGÉ	E4	371
BALNEÁRIO PINHAL	D8	95
BARÃO	C7	100
BARÃO DE COTEGIPE	A6	375
BARÃO DO TRIUNFO	D7	91
BARRACÃO	A7	375
BARRA DO GUARITA	A5	477
BARRA DO QUARAÍ	D1	694
BARRA DO RIBEIRO	D7	55
BARRA DO RIO AZUL	A6	414
BARRA FUNDA	A5	334
BARROS CASSAL	C6	239
BENJAMIN CONSTANT DO SUL	A6	406
BENTO GONÇALVES	C7	115
BOA VISTA DAS MISSÕES	A5	384
BOA VISTA DO BURICÁ	A4	461
BOA VISTA DO CADEADO	B5	375
BOA VISTA DO INCRA	B5	328
BOA VISTA DO SUL	C7	125
BOM JESUS	B8	239
BOM PRINCÍPIO	C7	70
BOM PROGRESSO	A5	453
BOM RETIRO DO SUL	C7	102
BOQUEIRÃO DO LEÃO	C6	173
BOSSOROCA	B4	495
BOZANO	B5	388
BRAGA	A5	446
BROCHIER	C7	73
BUTIÁ	D7	77

C		
CAÇAPAVA DO SUL	D5	255
CACEQUI	C4	403
CACHOEIRA DO SUL	D6	194
CACHOEIRINHA	C7	12
CACIQUE DOBLE	A7	378
CAIBATÉ	B4	474
CAIÇARA	A5	434
CAMAQUÃ	D7	122
CAMARGO	B6	254
CAMBARÁ DO SUL	C8	185
CAMPESTRE DA SERRA	B7	192
CAMPINA DAS MISSÕES	A4	524
CAMPINAS DO SUL	A6	401
CAMPO BOM	C7	55
CAMPO NOVO	A5	442
CAMPOS BORGES	B6	280
CANDELÁRIA	C6	180
CÂNDIDO GODÓI	A4	512
CANDIOTA	E5	390
CANELA	C8	124
CANGUÇU	E6	272
CANOAS	C7	10
CANUDOS DO VALE	C6	142
CAPÃO BONITO DO SUL	B7	330
CAPÃO DA CANOA	C8	133
CAPÃO DO CIPÓ	B4	496
CAPÃO DO LEÃO	E6	260
CAPELA DE SANTANA	C7	55
CAPITÃO	C7	135
CAPIVARI DO SUL	D8	64
CARAÁ	C8	86
CARAZINHO	B6	283
CARLOS BARBOSA	C7	101
CARLOS GOMES	A7	339
CASCA	B7	225
CASEIROS	B7	254
CATUÍPE	B4	409
CAXIAS DO SUL	C7	120
CENTENÁRIO	A7	351
CERRITO	E6	301
CERRO BRANCO	C6	207
CERRO GRANDE	A5	385
CERRO GRANDE DO SUL	D7	116
CERRO LARGO	B4	490
CHAPADA	B5	323
CHARQUEADAS	C7	53
CHARRUA	A6	325
CHIAPETTA	A5	462
CHUÍ	G5	513
CHUVISCA	D7	150
CIDREIRA	D8	100
CIRÍACO	B7	266
COLINAS	C7	119
COLORADO	B6	287
CONDOR	B5	378
CONSTANTINA	A6	356
COQUEIRO BAIXO	C6	167
COQUEIROS DO SUL	B6	306
CORONEL BARROS	B4	402
CORONEL BICACO	A5	420
CORONEL PILAR	C7	129
COTIPORÃ	B7	175
COXILHA	B6	306
CRISSIUMAL	A4	477
CRISTAL	E6	151
CRISTAL DO SUL	A5	418
CRUZ ALTA	B5	346
CRUZALTENSE	A6	407
CRUZEIRO DO SUL	C7	118

D		
DAVID CANABARRO	B7	257
DERRUBADAS	A5	473
DEZESSEIS DE NOVEMBRO	B3	523
DILERMANDO DE AGUIAR	C4	332
DOIS IRMÃOS	C7	53
DOIS IRMÃOS DAS MISSÕES	A5	403
DOIS LAJEADOS	B7	175
DOM FELICIANO	D6	169
DOM PEDRITO	D4	436
DOM PEDRO DE ALCÂNTARA	C9	175
DONA FRANCISCA	C5	250
DR. MAURÍCIO CARDOSO	A4	503
DR. RICARDO	C7	161

E		
ELDORADO DO SUL	D7	10
ENCANTADO	C7	139
ENCRUZILHADA DO SUL	D6	164
ENGENHO VELHO	A6	363
ENTRE-IJUÍS	B4	424
ENTRE RIOS DO SUL	A6	382
EREBANGO	A6	345
ERECHIM	A6	362
ERNESTINA	B6	250
ERVAL GRANDE	A6	417
ERVAL SECO	A5	419
ESMERALDA	B7	295
ESPERANÇA DO SUL	A5	480
ESPUMOSO	B6	253
ESTAÇÃO	A6	337
ESTÂNCIA VELHA	C7	43
ESTEIO	C7	19
ESTRELA	C7	104
ESTRELA VELHA	C5	264
EUGÊNIO DE CASTRO	B4	417

F		
FAGUNDES VARELA	B7	176
FARROUPILHA	C7	107
FAXINAL DO SOTURNO	C5	261
FAXINALZINHO	A6	419
FAZENDA VILANOVA	C7	86
FELIZ	C7	77
FLORES DA CUNHA	C7	136
FLORIANO PEIXOTO	A6	349
FONTOURA XAVIER	B6	187
FORMIGUEIRO	D5	278
FORQUETINHA	C6	127
FORTALEZA DOS VALOS	B5	319
FREDERICO WESTPHALEN	A5	421

G		
GARIBALDI	C7	105
GARRUCHOS	B3	582
GAURAMA	A6	386
GENERAL CÂMARA	C7	75
GENTIL	B6	243
GETÚLIO VARGAS	A6	334
GIRUÁ	B4	463
GLORINHA	C8	47
GRAMADO	C8	117
GRAMADO DOS LOUREIROS	A6	392
GRAMADO XAVIER	C6	223
GRAVATAÍ	C8	25
GUABIJU	B7	214
GUAÍBA	D7	24
GUAPORÉ	B7	194
GUARANI DAS MISSÕES	B4	469

H		
HARMONIA	C7	67
HERVAL	F5	386
HERVEIRAS	C6	193
HORIZONTINA	A4	486
HULHA NEGRA	E5	371
HUMAITÁ	A5	459

I		
IBARAMA	C5	241
IBIAÇÁ	B7	345
IBIRAIARAS	B7	240
IBIRAPUITÃ	B6	245
IBIRUBÁ	B5	286
IGREJINHA	C8	85
IJUÍ	B5	390
ILÓPOLIS	B6	187
IMBÉ	C8	118
IMIGRANTE	C7	121
INDEPENDÊNCIA	A4	458
INHACORÁ	A4	473
IPÊ	B7	175
IPIRANGA DO SUL	A6	355
IRAÍ	A5	451
ITAARA	C5	296
ITACURUBI	B3	502
ITAPUCA	B6	219
ITAQUI	C2	665
ITATI	C8	153
ITATIBA DO SUL	A6	408
IVORÁ	C5	280
IVOTI	C7	48

J		
JABOTICABA	A5	389
JACUIZINHO	C5	291
JACUTINGA	A6	391
JAGUARÃO	F5	382
JAGUARI	C4	392
JAQUIRANA	B8	228
JARI	C4	370
JÓIA	B4	421
JÚLIO DE CASTILHOS	C5	341

L		
LAGOA BONITA DO SUL	C5	226
LAGOA DOS TRÊS CANTOS	B6	273
LAGOÃO	C6	264
LAGOA VERMELHA	B7	311
LAJEADO	C7	109
LAJEADO DO BUGRE	A5	376
LAVRAS DO SUL	D5	317
LIBERATO SALZANO	A5	377
LINDOLFO COLLOR	C7	54
LINHA NOVA	C7	91

M		
MAÇAMBARÁ	C2	580
MACHADINHO	A7	405
MAMPITUBA	C9	195
MANOEL VIANA	C3	458
MAQUINÉ	C8	123
MARATÁ	C7	77
MARAU	B6	257
MARCELINO RAMOS	A7	419
MARIANA PIMENTEL	D7	71
MARIANO MORO	A6	414
MARQUES DE SOUZA	C6	130
MATA	C4	369
MATO CASTELHANO	B6	307
MATO LEITÃO	C6	127
MATO QUEIMADO	B4	478
MAXIMILIANO DE ALMEIDA	A7	343
MINAS DO LEÃO	D6	86
MIRAGUAÍ	A5	453
MONTAURI	B6	231
MONTE ALEGRE DOS CAMPOS	B8	270
MONTE BELO DO SUL	C7	127
MONTENEGRO	C7	57
MORMAÇO	B6	239
MORRINHOS DO SUL	C9	172
MORRO REDONDO	E6	284
MORRO REUTER	C7	58
MOSTARDAS	E8	188
MUÇUM	C7	149
MUITOS CAPÕES	B7	268
MULITERNO	B7	295

N		
NÃO-ME-TOQUE	B6	274
NICOLAU VERGUEIRO	B6	256
NONOAI	A6	403
NOVA ALVORADA	B6	267
NOVA ARAÇÁ	B7	198
NOVA BASSANO	B7	187
NOVA BOA VISTA	A6	326
NOVA BRÉSCIA	C6	157
NOVA CANDELÁRIA	A4	471
NOVA ESPERANÇA DO SUL	C4	424
NOVA HARTZ	C8	71
NOVA PÁDUA	C7	152
NOVA PALMA	C5	274
NOVA PETRÓPOLIS	C7	93
NOVA PRATA	B7	173
NOVA RAMADA	B5	450
NOVA ROMA DO SUL	B7	152
NOVA SANTA RITA	C7	20
NOVO BARREIRO	A5	343
NOVO CABRAIS	C6	198
NOVO HAMBURGO	C7	37
NOVO MACHADO	A4	510
NOVO TIRADENTES	A5	391
NOVO XINGU	A5	361

O		
OSÓRIO	C8	97

P		
PAIM FILHO	A7	336
PALMARES DO SUL	D8	78
PALMEIRA DAS MISSÕES	A5	364
PALMITINHO	A5	431
PANAMBI	B5	368
PANTANO GRANDE	D6	119
PARAÍ	B7	210
PARAÍSO DO SUL	C5	221
PARECI NOVO	C7	65
PAROBÉ	C8	73
PASSA SETE	C6	219
PASSO DO SOBRADO	C6	134
PASSO FUNDO	B6	280
PAULO BENTO	A6	378
PAVERAMA	C7	88
PEDRAS ALTAS	E5	389
PEDRO OSÓRIO	E6	299
PEJUÇARA	B5	371
PELOTAS	E6	253
PICADA CAFÉ	C7	81
PINHAL	A5	406
PINHAL DA SERRA	A7	319
PINHAL GRANDE	C5	305
PINHEIRINHO DO VALE	A5	449
PINHEIRO MACHADO	E5	349
PINTO BANDEIRA	C7	133
PIRAPÓ	B3	550
PIRATINI	E5	340
PLANALTO	A5	416
POÇO DAS ANTAS	C7	117
PONTÃO	B6	317
PONTE PRETA	A6	389
PORTÃO	C7	41
PORTO ALEGRE	D7	0
PORTO LUCENA	A3	546
PORTO MAUÁ	A4	526
PORTO VERA CRUZ	A4	534
PORTO XAVIER	A3	547
POUSO NOVO	C6	153
PRESIDENTE LUCENA	C7	61
PROGRESSO	C6	162
PROTÁSIO ALVES	B7	194
PUTINGA	C6	198

Q		
QUARAÍ	D2	592
QUATRO IRMÃOS	A6	359
QUEVEDOS	C4	375
QUINZE DE NOVEMBRO	B5	297

R		
REDENTORA	A5	433
RELVADO	C6	164
RESTINGA SÊCA	C5	251
RIO DOS ÍNDIOS	A5	414
RIO GRANDE	F6	310
RIO PARDO	C6	141
RIOZINHO	C8	107
ROCA SALES	C7	138
RODEIO BONITO	A5	413
ROLADOR	B4	507
ROLANTE	C8	93
RONDA ALTA	A6	347
RONDINHA	A6	335
ROQUE GONZALES	B3	519
ROSÁRIO DO SUL	D4	383

S		
SAGRADA FAMÍLIA	A5	365
SALDANHA MARINHO	B5	315
SALTO DO JACUÍ	C5	278
SALVADOR DAS MISSÕES	B4	498
SALVADOR DO SUL	C7	89
SANANDUVA	A7	345
SANTA BÁRBARA DO SUL	B5	336
SANTA CECÍLIA DO SUL	B7	296
SANTA CLARA DO SUL	C6	121
SANTA CRUZ DO SUL	C6	141
SANTA MARGARIDA DO SUL	D4	297
SANTA MARIA	C5	283
SANTA MARIA DO HERVAL	C8	73
SANTA ROSA	A4	483
SANTA TEREZA	C7	139
SANTA VITÓRIA DO PALMAR	G5	493
SANTANA DA BOA VISTA	D5	290
SANT'ANA DO LIVRAMENTO	D3	486
SANTIAGO	C4	439
SANTO ÂNGELO	B4	430
STO ANTÔNIO DA PATRULHA	C8	75
STO ANTÔNIO DAS MISSÕES	B3	521
STO ANTÔNIO DO PALMA	B6	237
STO ANTÔNIO DO PLANALTO	B6	264
SANTO AUGUSTO	A5	440
SANTO CRISTO	A4	501
SANTO EXPEDITO DO SUL	A7	324
SÃO BORJA	B2	577
SÃO DOMINGOS DO SUL	B7	237
SÃO FRANCISCO DE ASSIS	C3	424
SÃO FRANCISCO DE PAULA	C8	111
SÃO GABRIEL	D4	321
SÃO JERÔNIMO	C7	65
SÃO JOÃO DA URTIGA	A7	319
SÃO JOÃO DO POLÊSINE	C5	262
SÃO JORGE	B7	220
SÃO JOSÉ DAS MISSÕES	A5	355
SÃO JOSÉ DO HERVAL	C6	173
SÃO JOSÉ DO HORTÊNCIO	C7	74
SÃO JOSÉ DO INHACORÁ	A4	482
SÃO JOSÉ DO NORTE	F6	340
SÃO JOSÉ DO OURO	A7	385
SÃO JOSÉ DO SUL	C7	74
SÃO JOSÉ DOS AUSENTES	B8	237
SÃO LEOPOLDO	C7	32
SÃO LOURENÇO DO SUL	E7	194
SÃO LUIZ GONZAGA	B4	492
SÃO MARCOS	B7	156
SÃO MARTINHO	A5	445
SÃO MARTINHO DA SERRA	C5	315
SÃO MIGUEL DAS MISSÕES	B4	470
SÃO NICOLAU	B3	549
SÃO PAULO DAS MISSÕES	B4	520
SÃO PEDRO DA SERRA	C7	92
SÃO PEDRO DAS MISSÕES	A5	371
SÃO PEDRO DO BUTIÁ	B4	504
SÃO PEDRO DO SUL	C4	323
SÃO SEBASTIÃO DO CAÍ	C7	60
SÃO SEPÉ	D5	259
SÃO VALENTIM	A6	394
SÃO VALENTIM DO SUL	C7	158
SÃO VALÉRIO DO SUL	A5	455
SÃO VENDELINO	C7	85
SÃO VICENTE DO SUL	C4	372
SAPIRANGA	C7	53
SAPUCAIA DO SUL	C7	22
SARANDI	A6	321
SEBERI	A5	404
SEDE NOVA	A5	450
SEGREDO	C5	236
SELBACH	B6	275
SENADOR SALGADO FILHO	B4	481
SENTINELA DO SUL	D7	91
SERAFINA CORRÊA	B7	214
SÉRIO	C6	149
SERTÃO	A6	327
SERTÃO SANTANA	D7	76
SETE DE SETEMBRO	B4	461
SEVERIANO DE ALMEIDA	A6	399
SILVEIRA MARTINS	C5	279
SINIMBU	C6	168
SOBRADINHO	C5	229
SOLEDADE	B6	210

T		
TABAÍ	C7	69
TAPEJARA	B6	309
TAPERA	B6	263
TAPES	D7	101
TAQUARA	C8	73
TAQUARI	C7	90
TAQUARUÇU DO SUL	A5	419
TAVARES	E7	215
TENENTE PORTELA	A5	459
TERRA DE AREIA	C8	138
TEUTÔNIA	C7	104
TIO HUGO	B6	241
TIRADENTES DO SUL	A4	485
TOROPI	C4	345
TORRES	C9	186
TRAMANDAÍ	C8	117
TRAVESSEIRO	C6	137
TRÊS ARROIOS	A6	388
TRÊS CACHOEIRAS	C9	161
TRÊS COROAS	C8	93
TRÊS DE MAIO	A4	468
TRÊS FORQUILHAS	C8	149
TRÊS PALMEIRAS	A6	366
TRÊS PASSOS	A5	465
TRINDADE DO SUL	A6	379
TRIUNFO	C7	92
TUCUNDUVA	A4	497
TUNAS	C6	307
TUPANCI DO SUL	A7	404
TUPANCIRETÃ	C5	383
TUPANDI	C7	78
TUPARENDI	A4	498
TURUÇU	E6	207

U		
UBIRETAMA	B4	491
UNIÃO DA SERRA	B6	215
UNISTALDA	C3	475
URUGUAIANA	C1	624

V		
VACARIA	B8	234
VALE DO SOL	C6	178
VALE REAL	C7	86
VALE VERDE	C6	121
VANINI	B7	246
VENÂNCIO AIRES	C6	124
VERA CRUZ	C6	156
VERANÓPOLIS	B7	155
VESPASIANO CORRÊA	C7	162
VIADUTOS	A6	396
VIAMÃO	D7	10
VICENTE DUTRA	A5	452
VICTOR GRAEFF	B6	262
VILA FLORES	B7	164
VILA LÂNGARO	B6	327
VILA MARIA	B6	244
VILA NOVA DO SUL	D5	274
VISTA ALEGRE	A5	423
VISTA ALEGRE DO PRATA	B7	211
VISTA GAÚCHA	A5	458
VITÓRIA DAS MISSÕES	B4	451

W		
WESTFÁLIA	C7	110

X		
XANGRI-LÁ	C8	126

As distâncias apresentadas foram estimadas considerando preferencialmente o menor caminho sobre rodovias pavimentadas integrantes do Sistema Rodoviário Estadual do RS (Atualizado em Fevereiro 2023).

Os pontos de origem em Porto Alegre utilizados foram:

1) BRS-290 - Ponte do Guaíba: 29º59'49.38"S, 51º12'36.04"O
2) ERS-040 - Ponte sobre Arroio Sabão-Divisa Porto Alegre/Viamão: 30º04'43.68"S, 51º07'03.26"O

Como pontos de Destino foram adotados como referência as interseções de acesso das sedes municipais.